Finanziato dall'Unione europea NextGenerationEU

MINISTERO DELLA CULTURA

DIOCESI DI VITERBO

PNRR – MISSIONE 1 – DIGITALIZZAZIONE, INNOVAZIONE, COMPETIVITÀ E CULTURA, COMPONENTE 3 – TURISMO E CULTURA 4.0, MISURA 2 "RIGENERAZIONE DI PICCOLI SITI CULTURALI, PATRIMONIO CULTURALE, RELIGIOSO E RURALE, INVESTIMENTO 2.4: "SICUREZZA SISMICA NEI LUOGHI DI CULTO, RESTAURO DEL PATRIMONIO CULTURALE DEL FEC E SITI DI RICOVERO PER LE OPERE D'ARTE (RECOVERY ART)" – LINEA D'AZIONE N. 1 "SICUREZZA SISMICA NEI LUOGHI DI CULTO, TORRI/CAMPANILI"

PROGETTO DI RESTAURO E RISANAMENTO CONSERVATIVO DELLA CHIESA DI SAN FRANCESCO A VETRALLA (Vt)

CUP F66J24000240006

Elaborato:

TAVOLA DI INQUADRAMENTO TERRITORIALE

1° STRALCIO

Tavola:	*Scala:*
T1	-

Soggetto attuatore: Diocesi di Viterbo	*Progetto architettonico:* Arch. Arianna Tosini
Rup: Don Giusto Neri	*Progetto strutturale:* Ing. Elisabetta Tosini

Versione:	*Data:*	*Revisione:*
Progetto Esecutivo	Maggio 2025	001 del 26/05/2025

DATI GENERALI

Denominazione: Chiesa di San Francesco

Localizzazione: Vetralla (VT)

Proprietà: Diocesi di Viterbo

Dati catastali: Foglio 22 particella A

Vincolo architettonico: di interesse culturale non dichiarato

Tipologia architettonica: chiesa con impianto a tre navate e terminazione absidale

Sistema strutturale: Edificio in muratura continua composta da blocchi di tufo legati con malta di calce. All'interno colonne monolitiche in peperino sorreggono arcate longitudinali a tutto sesto, che dividono la navata centrale da quelle laterali. La facciata e gli archi trasversali a tutto sesto, che dividono il corpo delle navate dal presbiterio connettono le pareti longitudinali.

Copertura: La navata centrale è sormontata da un tetto a vista su nove capriate lignee. Le navate laterali, invece, sono coperte da tetti ad unico spiovente anch'essi in vista composto da travetti e pianelle. Il manto di copertura è in coppi di laterizio

Periodo di realizzazione: XI secolo

INQUADRAMENTO TERRITORIALE

MAPPA CATASTALE

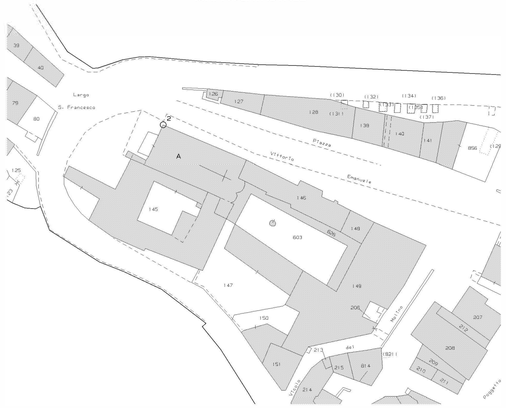

PIANO REGOLATORE

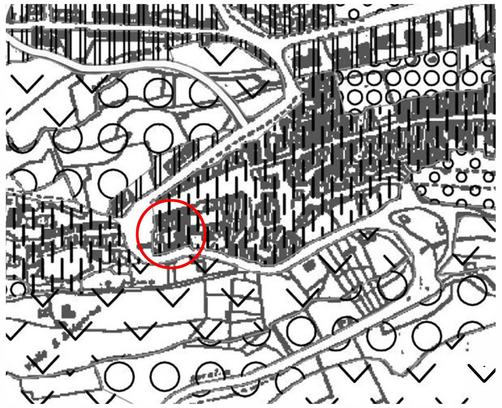

Chiesa di San Francesco

PTPR _ Tavola A

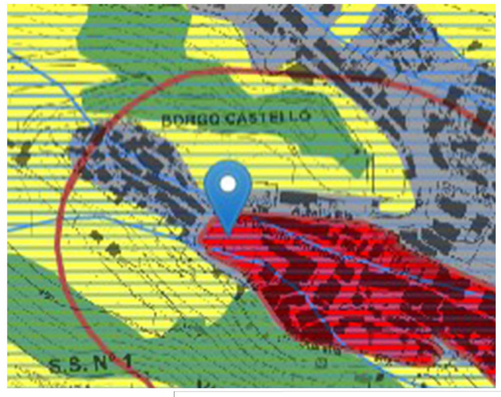

PTPR _ Tavola B

CTR

LEGENDA PRG

LEGENDA VARIANTE PRG



Legenda _ PTPR Tavola A

Sistema del Paesaggio Naturale

- Paesaggio Naturale
- Paesaggio Naturale di Continuità
- Paesaggio Naturale Agrario
- Fascia di rispetto delle coste marine, lacuali e dei corsi d'acqua

Sistema del Paesaggio Agrario

- Paesaggio Agrario di Rilevante Valore
- Paesaggio Agrario di Valore
- Paesaggio Agrario di Continuità

Sistema del Paesaggio Insediativo

- Paesaggio dei Centri e Nuclei Storici con relativa fascia di rispetto di 150 metri
- Parchi, ville e giardini storici
- Paesaggio degli Insediamenti Urbani
- Paesaggio degli Insediamenti in Evoluzione
- Paesaggio dell'Insediamento Storico Diffuso
- Reti Infrastrutture e Servizi
- Ambiti di Recupero e Valorizzazione Paesistica
- Aree o Punti di Visuali

Legenda _ PTPR Tavola B

Beni paesaggistici

Individuazione degli immobili e delle aree di notevole interesse pubblico
L. R. 37/83, art. 14 L.R. 24/98 - art. 134 co. 1 lett. a Dlvo 42/04 e art. 136 Dlvo 42/04

VINCOLI DICHIARATIVI

ab058_001	lett. a) e b) beni singoli: naturali, geologici, ville, parchi e giardini	art. 136 Dlvo 42/04
cd058_001	lett. c) e d) beni d'insieme: vaste località con valore estetico tradizionale, bellezze panoramiche	art. 136 Dlvo 42/04
cdm058_001	lett. c) beni d'insieme: vaste località per zone di interesse archeologico	art. 136 Dlvo 42/04 art. 13 co. 3 lett. b L.R. 24/98
058_001	proposte di: a) rettifica perimetro dei provvedimenti; b) applicazione articolo 142 e 5 lett b D.lvo 42/04	art. 22 co.2bis L.R. 24/98 art. 143 D.lvo 42/04
ab058_001	m: riferimenti alla lettera dell'art. 136 e 142 del Dlvo 42/04 058: codice ISTAT della provincia 001: numero progressivo	

Ricognizione delle aree tutelate per legge
art. 134 co. 1 lett. b e art. 142 co. 1 Dlvo 42/04

VINCOLI RICOGNITIVI DI LEGGE

a058_001	a) costa del mare	art. 5 L.R. 24/98
b058_001	b) costa dei laghi	art. 6 L.R. 24/98
c058_001	c) corsi delle acque pubbliche	art. 7 L.R. 24/98
d058	d) montagne sopra i 1200 metri (artt. 140 e 144 Dlvo 490/99 - L.R. 1300/83 n. 37)	art. 8 L.R. 24/98
f058_001	f) parchi e riserve naturali	art. 9 L.R. 24/98
g058	g) aree boscate n.b. le aree boscate percorse da incendi non sono rappresentate nel presente elaborato	art. 10 L.R. 24/98
h058_001	h) università agrarie e usi civici n.b. gli usi civici non sono integralmente rappresentati nel presente elaborato	art. 11 L.R. 24/98
k058_001	l) zone umide	art. 12 L.R. 24/98
m058_001	m) aree di interesse archeologico già individuate	art. 13 co 3 lett. a L.R. 24/98
m058_001	m) ambiti di interesse archeologico già individuati	art. 13 co 3 lett. a L.R. 24/98
mp058_001	m) aree di interesse archeologico già individuate - beni puntuali con fascia di rispetto	art. 13 co 3 lett. a L.R. 24/98
m058_001	m) aree di interesse archeologico già individuate - beni lineari con fascia di rispetto	art. 13 co 3 lett. a L.R. 24/98

sigla identificativa

m058_001	m: riferimenti alla lettera dell'art. 136 e 142 del Dlvo 42/04
m058_001	058: codice ISTAT della provincia
	001: numero progressivo

N.B.:
- le aree tutelate per legge di cui alle lettere: e) ghiacciai e circhi glaciali e f) vulcani non sono presenti nel territorio regionale.
- e aree indicate nel co. 2 dell'art. 142 Dlvo 42/04 non sono individuate nel presente elaborato.

Nella norma del PTPR relativa a ciascuna categoria di aree è indicata l'applicazione dell'art. 143 co 5 lett. a Dlvo 42/04

Individuazione degli immobili e delle aree tipizzati dal Piano Paesaggistico
art. 134 comma 1, lett. c Dlvo 42/04

VINCOLI RICOGNITIVI DI PIANO

taa_001	1) aree agricole identitarie della campagna romana e delle bonifiche agrarie	art. 51 L.R. 38/99
cs_001	2) insediamenti urbani storici e territori contermini compresi in una fascia della profondità di 150 metri	art. 59 e 60 L.R. 38/99 L.R. 27/2001
tra_001	3) borghi identitari dell'architettura rurale	art. 31 bis 1 L.R. 24/98 L.R. 27/2001
trp_001	3) beni singoli identitari dell'architettura rurale e relativa fascia di rispetto di 50 metri	art. 31 bis 1 L.R. 24/98 L.R. 27/2001
tp_001	4) beni puntuali diffusi, testimonianza dei caratteri identitari archeologici e storici e relativa fascia di rispetto di 100 metri	art.13 co.3 lett.a L.R. 24/98
tl_001	5) beni lineari, testimonianza dei caratteri identitari archeologici e storici e relativa fascia di rispetto di 100 metri	art.13 co.3 lett.a L.R. 24/98
tc_001	5) canali delle bonifiche agrarie e relative sponde o piedi degli argini per una fascia di 150 metri ciascuno	L.R. 27/2001 art. 7 L.R. 24/98
tg_001	6) beni puntuali e lineari diffusi, testimonianza dei caratteri identitari vegetazionali, geomorfologici e carsico-pogero con fascia di rispetto di 50 metri	L.R. 20/99

sigla identificativa

t...001	t...: sigla della categoria del bene tipizzato
	001: numero progressivo

	aree urbanizzate del PTPR N.B. si intendono include le aree urbanizzate discendenti dall'accoglimento delle osservazioni ed osservazioni ai sensi dell'art.23 co. LR 24/98	
	limiti comunali